

VÝKRES HLAVNÍ

LEGENDA

HRANICE A ZNAČENÍ

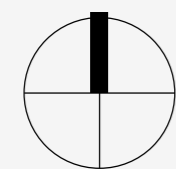
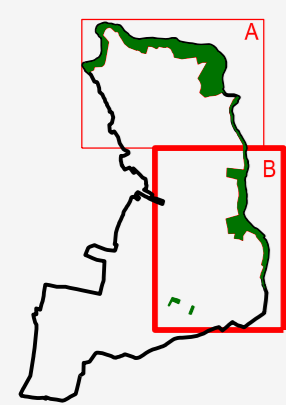
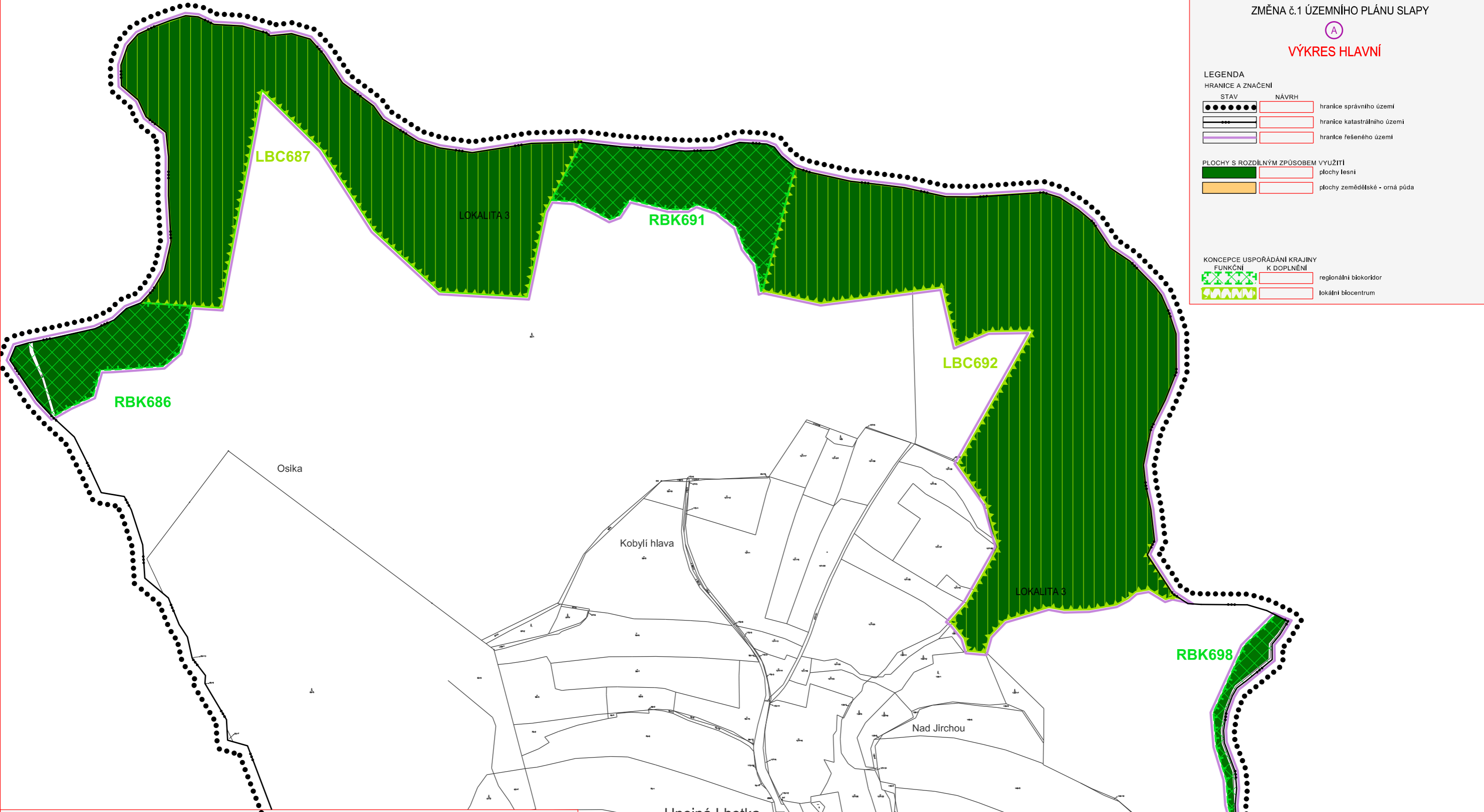
STAV	NÁVRH	
		hranice správního území
		hranice katastrálního území
		hranice řešeného území

PLOCHY S ROZDILNÝM ZPŮSOBEM VYUŽITÍ

		plochy lesní
		plochy zemědělské - orná půda

KONCEPCE USPOŘÁDÁNÍ KRAJINY

FUNKČNÍ	K DOPLNĚNÍ	
		regionální biokoridor
		lokální biocentrum



ZÁZNAM O ÚČINNOSTI			
ZMĚNA č.1 ÚZEMNÍHO PLÁNU SLAPY			
správní orgán, který ÚP vydal	Pořizovatel		
Zastupitelstvo obce SLAPY	obec Slapy		
Datum nabytí účinnosti:	Oprávněná osoba pořizovatele: Ing. arch. Dagmar Buzu		
	Razítko:		
VÝKRES A			
ZMĚNA č.1 ÚZEMNÍHO PLÁNU SLAPY		ZHOTOVITEL:	
VÝKRES HLAVNÍ		Ing. arch. Dagmar Buzu	
		KRESLIL:	
		Ing. arch. Jakub Medek	
POŘIZOVATEL:	MĚŘÍTKO:	DATUM:	Č.V.:
obec SLAPY	1:5000	11/2013	2A

