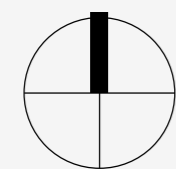
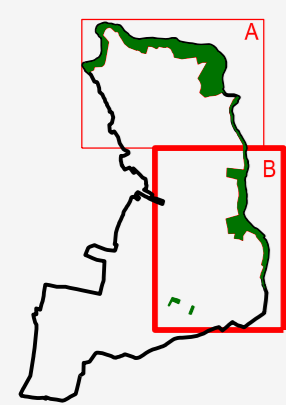
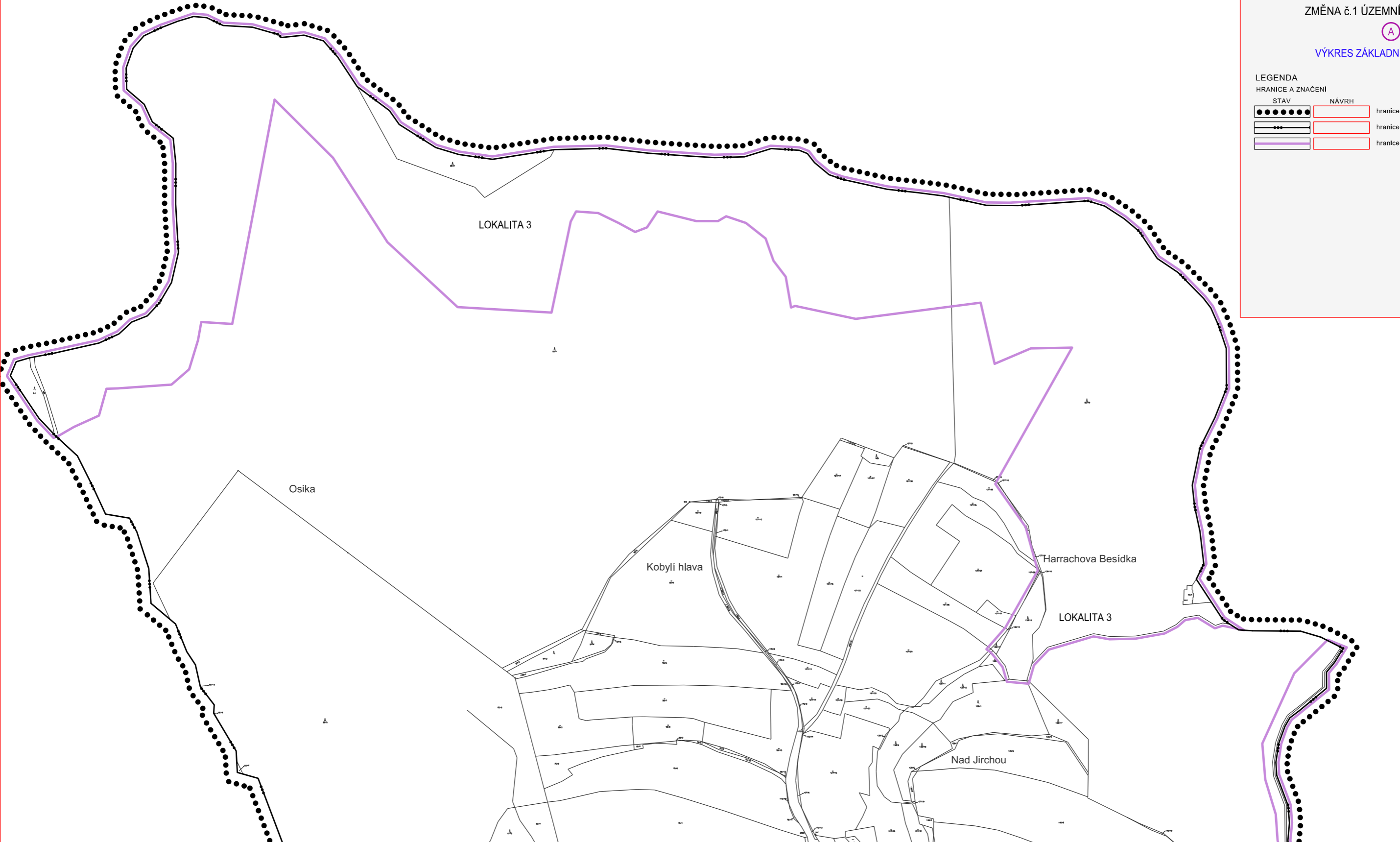


LEGENDA

HRANICE A ZNAČENÍ

STAV	NÁVRH	
		hranice správního území
		hranice katastrálního území
		hranice řešeného území



ZÁZNAM O ÚČINNOSTI			
ZMĚNA č.1 ÚZEMNÍHO PLÁNU SLAPY			
správní orgán, který ÚP vydal Zastupitelstvo obce SLAPY		Pořizovatel obec Slapy	
Datum nabytí účinnosti:		Oprávněná osoba pořizovatele: Ing. arch. Dagmar Buzu	
		Razítko:	
VÝKRES A			
ZMĚNA č.1 ÚZEMNÍHO PLÁNU SLAPY		ZHOVIATEL: Ing. arch. Dagmar Buzu	
VÝKRES ZÁKLADNÍHO ČLENĚNÍ		KRESLIL: Ing. arch. Jakub Medek	
POŘIZOVATEL: obec SLAPY	MĚŘÍTKO: 1:5000	DATUM: 11/2013	Č.V.: 1A

